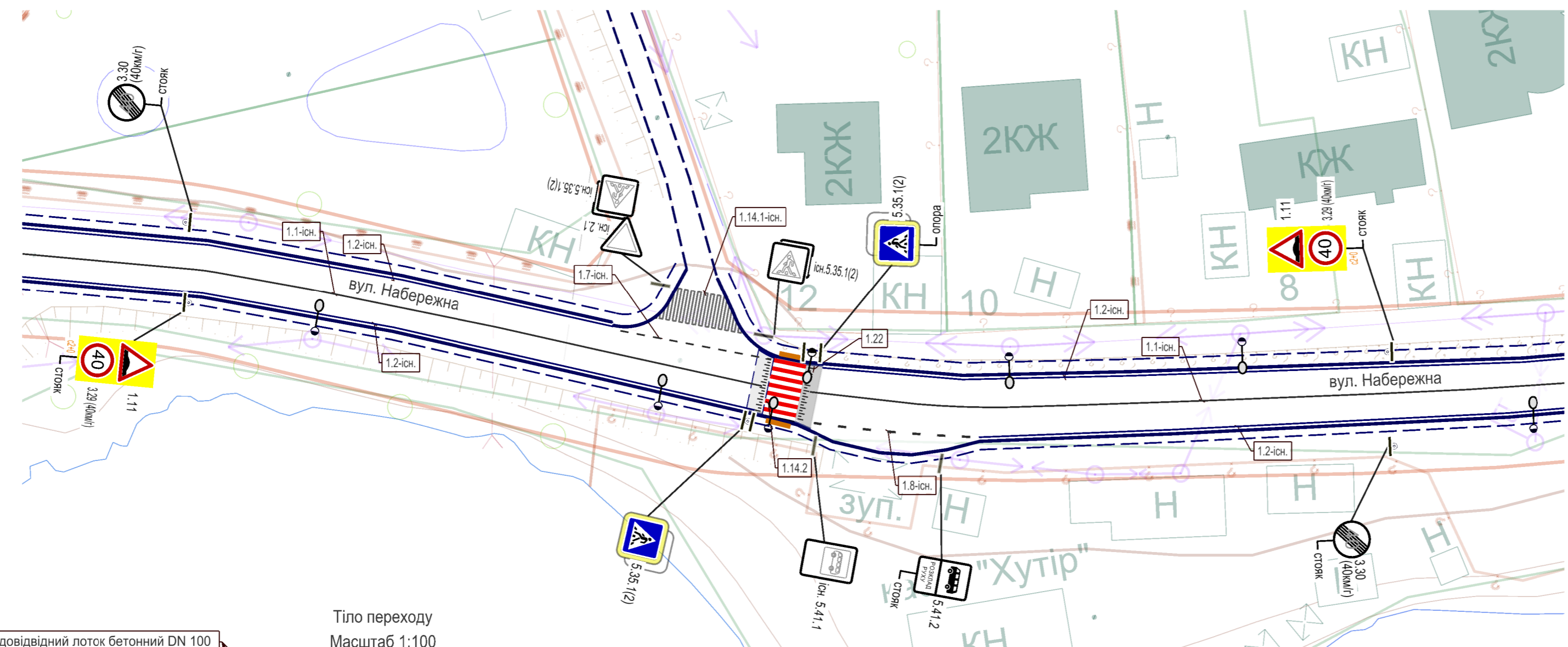


ПОГОДЖЕНО:

зам. інв. №

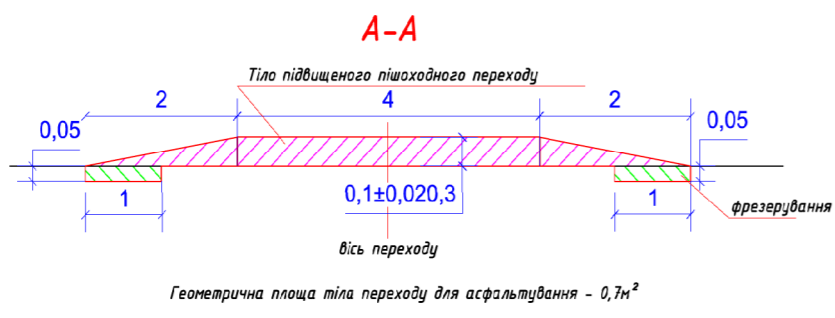
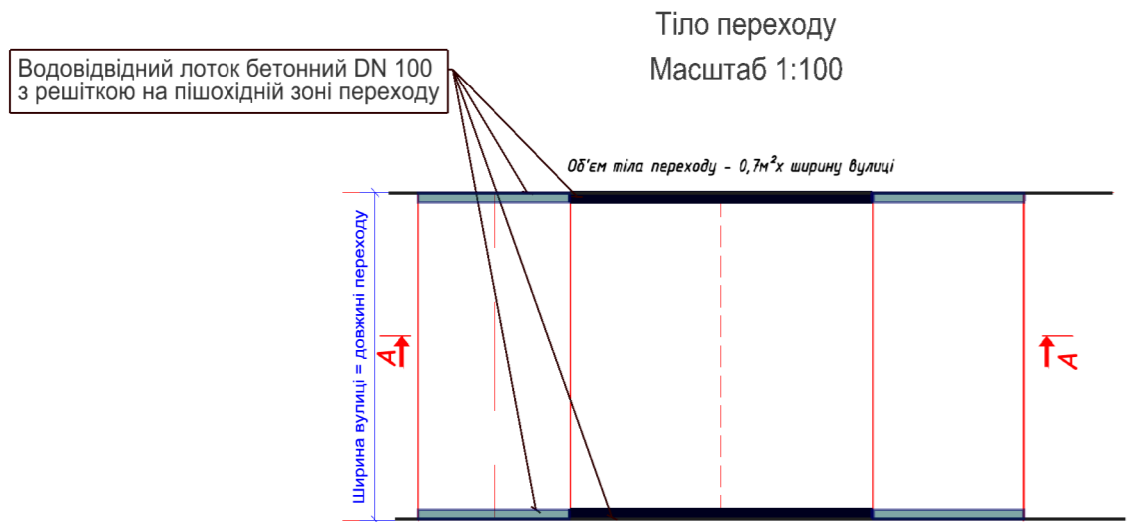
підпис і дата

інв. №ор.



Таблиця дорожніх знаків			
вул. Набережна в районі будинку №12			
Номер знаку згідно з ДСТУ 4100-2014	Найменування	Кількість, шт	
		Типорозмір	ДЗІП
I	II		
1.11	Пагорб	2	
3.29.	Обмеження максимальної швидкості (40км/г)	2	
3.30	Кінець обмеження максимальної швидкості	2	
5.35.1	Пішохідний перехід	2	
5.35.2	Пішохідний перехід	2	
5.41.2	Кінець пункту зупинки автобуса	1	

Таблиця дорожньої розмітки						
(вул. Набережна в районі будинку №12)						
Позначення	Характеристика розмітки			Маркування		Колір
	Ширина лінії, м	Довжина елементів		Довжина, м	Площа, кв.м	
		штрих, м	проміжок, м			
1.14.2	4	0,5	0,5	7,5	15,00	Білий
	4	0,5	0,5	7,5	15,00	Червоний
1.22				7,5	3,5	Білий



Умовні позначення :

- місце встановлення дорожнього знаку
- зображення та номер знаку
- засіб, на якому встановлений знак
- дорожній знак на стаяку
- дорожній знак, встановлений в створі освітлювальної опори
- дорожній знак, встановлений на консолі до освітлювальної опори

До погодження Управління патрульної поліції у Київській області
 Департаменту патрульної поліції

№ _____ від " ____ " _____ 2021р.

21/10-21-ОДР					
Розроблення схем організації дорожнього руху в районі підвищених пішохідних переходів по вулицях: Звенигородській, Боярській, Тараса Шевченка в с. Вита-Поштова та Юрівка Києво-Святошинського району					
Зм.	Кільк.	Арк.	№ док.	Підпис	Дата
Організація дорожнього руху (вул. Набережна в районі будинку №12)				Стадія	Аркуш
				РП	5
				Аркушів	11
Перевірив	Князєв			Розміщення технічних засобів організації дорожнього руху М 1:500	
Розробив	Кулик			ТОВ "Знаки УА"	